







S. zona Adif = 228,26 m²

S. zona municipal = 372,91 m²

S. parcela privada = 1.173,32 m²

LEYENDA:

-  NUEVO LIMITE DE S.U.
-  LESMES TAPIOLES
-  AVUNTAMIENTO (VIAL)
-  ADIF

NUEVA SUPERFICIE DE S.U. = 249.084,49 m²
(MARZO DE 2016)

Promotor	LESMES TAPIOLES GALENDE	MODIFICACION PUNTUAL DE LA DELIMITACION DE SUELO URBANO DE BARCIAL DEL BARCO (ZAMORA)
Nº	2	Plano nº8 PROPIEDAD DEL SUELO EN NUEVA ZONA AMPLIADA DEL S.U. (VISTA PARCIAL DEL PLANO Nº 3 DELIMITACION DE S.U.) (RECLASIFICACION DE PARCELA 5214 POL. 1 DE SUELO RUSTICO A SUELO URBANO CONSOLIDADO)
Escala	1:600	
Fecha	marzo - 2016	arquitecto
Expte.	1602	Mº CONCEPCION MACHO JIMENEZ